


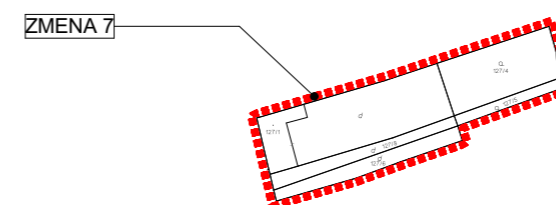


ZMENA č.7 ÚPN OBCE ŠÚROVCE			
STAV	NÁVRH	VÝHLAD	
			KATASTRÁLNA MAPA K 10.02.2023
			HRANICA ZMENY



PODKLAD: ZMENY A DOPLNKY ÚZEMNÉHO PLÁNU OBCE - ZMENA č.06/2019 - A5 ATELIÉR ARCHITEKTÚRY A URBANIZMU TRNAVA - Ing. arch. Peter Odnoga

ÚZEMNÝ PLÁN OBCE ŠÚROVCE

Zmeny a doplnky č.7

Trnavský kraj

Návrh

okres Trnava

ENERGETIKA

OBSTARÁVATEĽ: obec Šúrovce

SPRACOVATELIA: K2 ateliér s.r.o
Ing. Arch. Rastislav Kočajda

Ing. Arch. Miroslava Kočajdová
Ing. Lucia Ďuračková



MIERKA
1:2880
DÁTUM
06/2023

Č.V.
5